



28. März 2018

Anlage zum Auswahlverfahren – einstufig – zur Bestimmung eines Netzbetreibers für den Aus- bzw. Aufbau eines NGA-Netzes im Rahmen der Richtlinie zur Förderung des Aufbaus von Hochgeschwindigkeitsnetzen im Freistaat Bayern

Beschreibung der Leistungsanforderungen für die Versorgung in den einzelnen vorläufigen Erschließungsgebieten nach Markterkundung

Leistungsanforderung für alle EG nach Pkt. 3.a):

Flächendeckende Übertragungsraten von mindestens **150 Mbit/s** Download und von mindestens **30 Mbit/s** im Upload für alle möglichen Endkunden (Nr. 1.2 Satz 2 i.V. m. Nr. 1.1. BbR).

Hinweis 1:

Falls ein Angebot einen FttB-Ausbau vorsieht, sind im Angebot geplante Trassenführungen und Verlegeart (Erdkabel oder Freileitung) anzugeben. Kabeltrassen sind nach den einschlägigen DIN-Normen zu planen. Bei unbebauten Grundstücken sind Mikrorohre bis knapp über die Grundstücksgrenze zu verlegen.

Hinweis 2:

Falls ein Angebot neue Kabeltrassen vorsieht, ist nur eine unterirdische Bauweise zugelassen.

Hinweis 3:

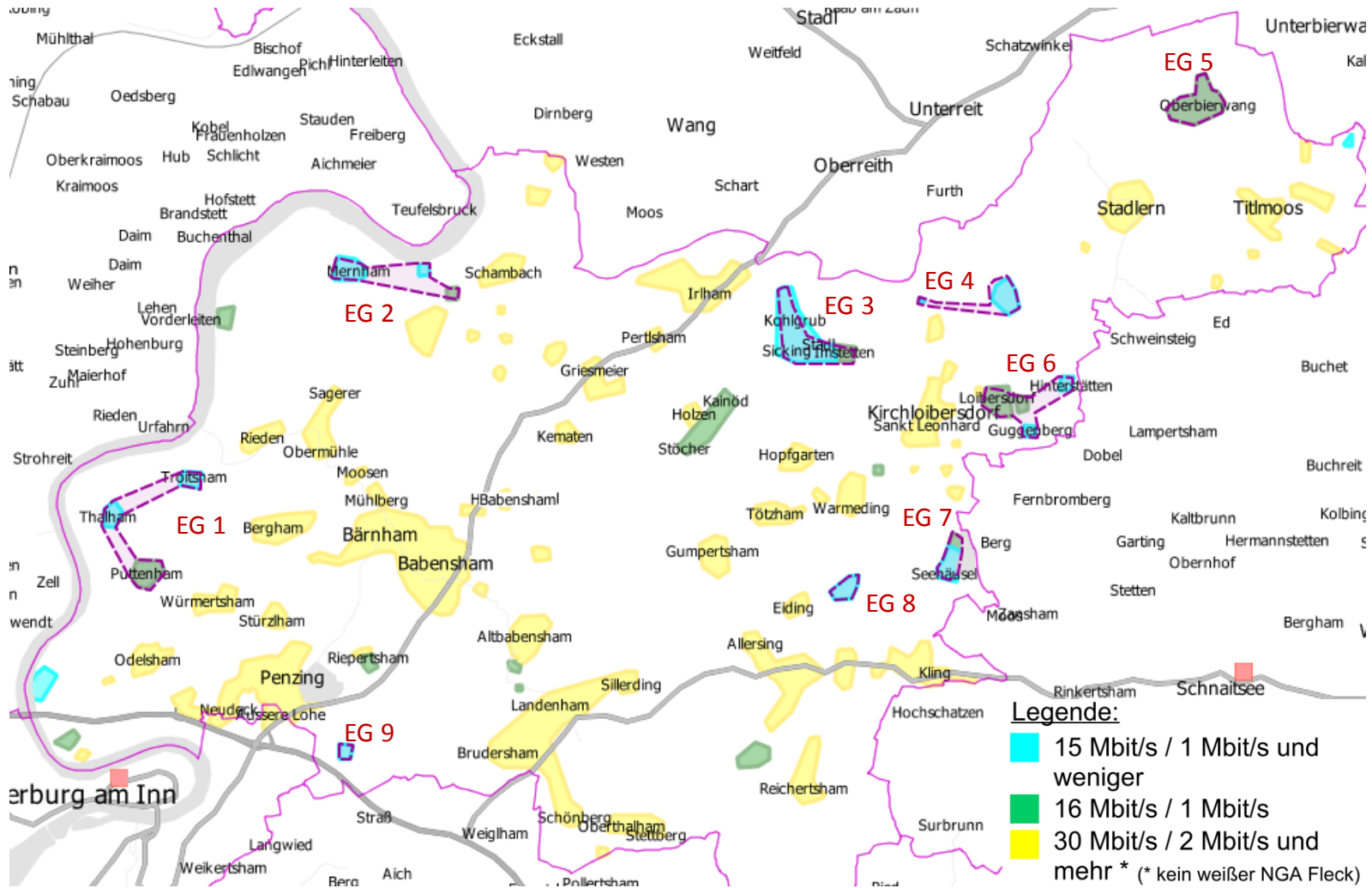
Falls Glasfaser-Trassen an wind- und schneebruchgefährdeten Waldbereichen geplant sind, ist nur unterirdische Bauweise zugelassen.



28. März 2018

Anlage zum Auswahlverfahren – einstufig – zur Bestimmung eines Netzbetreibers für den Aus- bzw. Aufbau eines NGA-Netzes im Rahmen der Richtlinie zur Förderung des Aufbaus von Hochgeschwindigkeitsnetzen im Freistaat Bayern

Übersichtskarte der vorläufigen Erschließungsgebiete (EG):

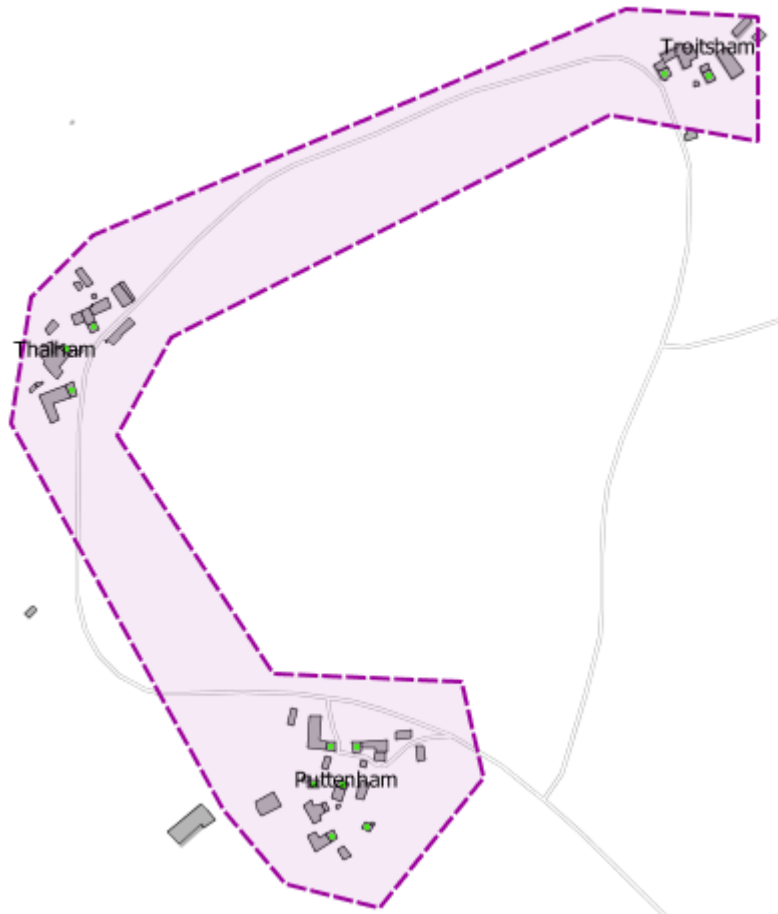




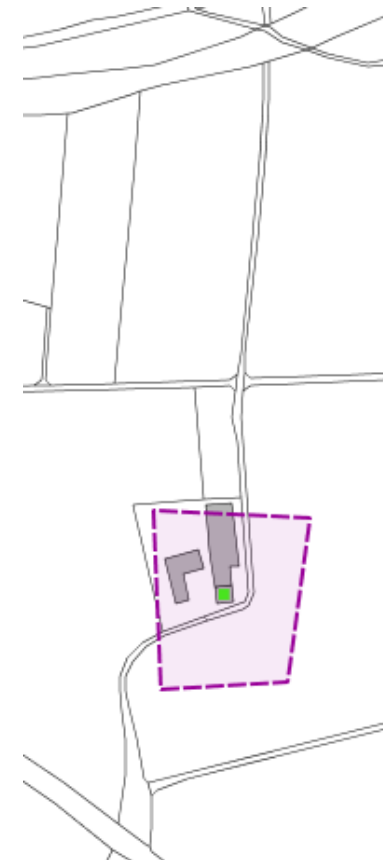
28. März 2018

Anlage zum Auswahlverfahren – einstufig – zur Bestimmung eines Netzbetreibers für den Aus- bzw. Aufbau eines NGA-Netzes im Rahmen der Richtlinie zur Förderung des Aufbaus von Hochgeschwindigkeitsnetzen im Freistaat Bayern

Karte des vorl. EG 1 = Puttenham - Troitsham



Karte des vorl. EG 9 = Straßloh



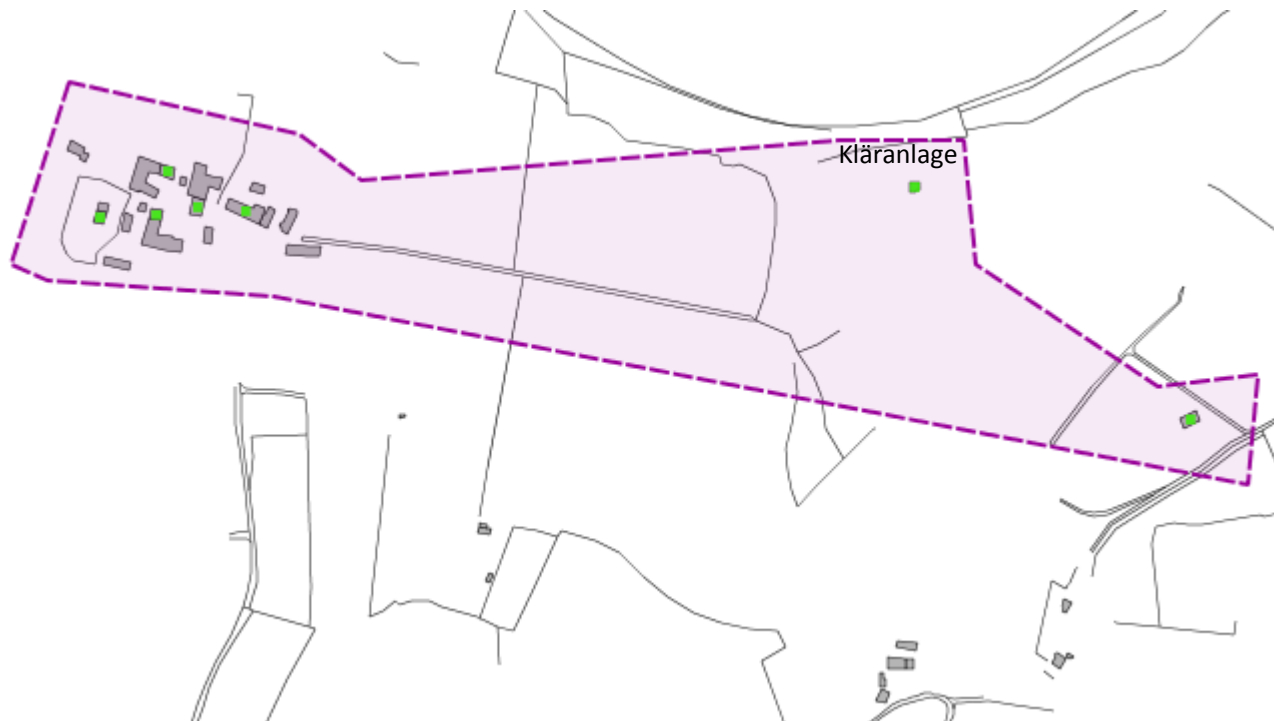
■ = zu versorgende Gebäude



28. März 2018

Anlage zum Auswahlverfahren – einstufig – zur Bestimmung eines Netzbetreibers für den Aus- bzw. Aufbau eines NGA-Netzes im Rahmen der Richtlinie zur Förderung des Aufbaus von Hochgeschwindigkeitsnetzen im Freistaat Bayern

Karte des vorl. EG 2 = Mernham - Kläranlage

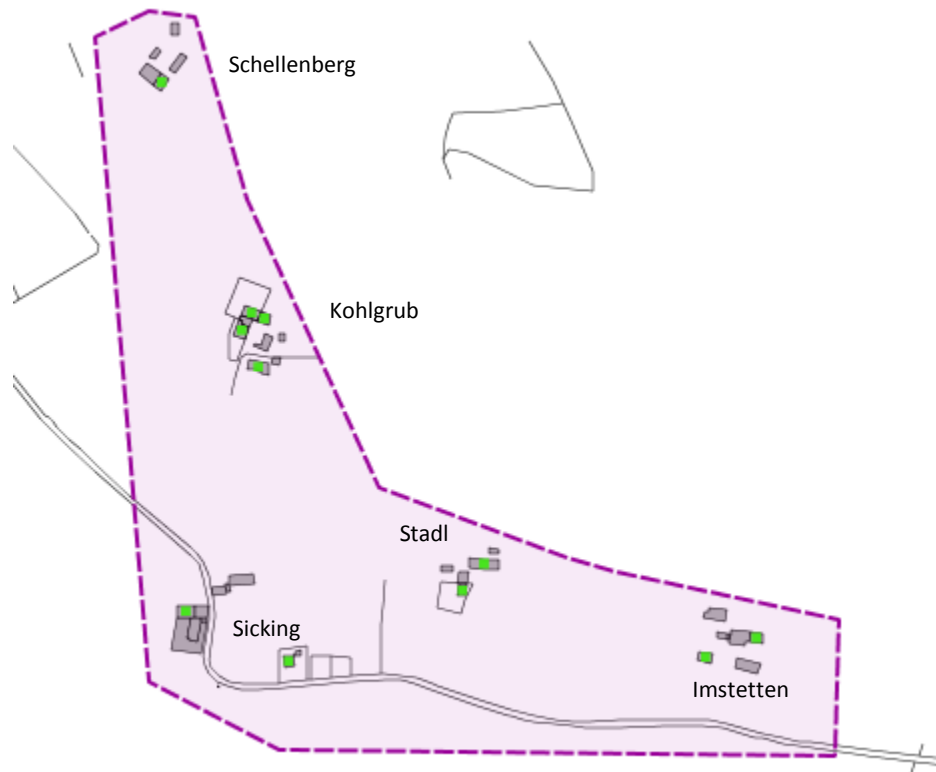


■ = zu versorgende Gebäude

28. März 2018

Anlage zum Auswahlverfahren – einstufig – zur Bestimmung eines Netzbetreibers für den Aus- bzw. Aufbau eines NGA-Netzes im Rahmen der Richtlinie zur Förderung des Aufbaus von Hochgeschwindigkeitsnetzen im Freistaat Bayern

Karte des vorl. EG 3 = Schellenberg - Imstetten



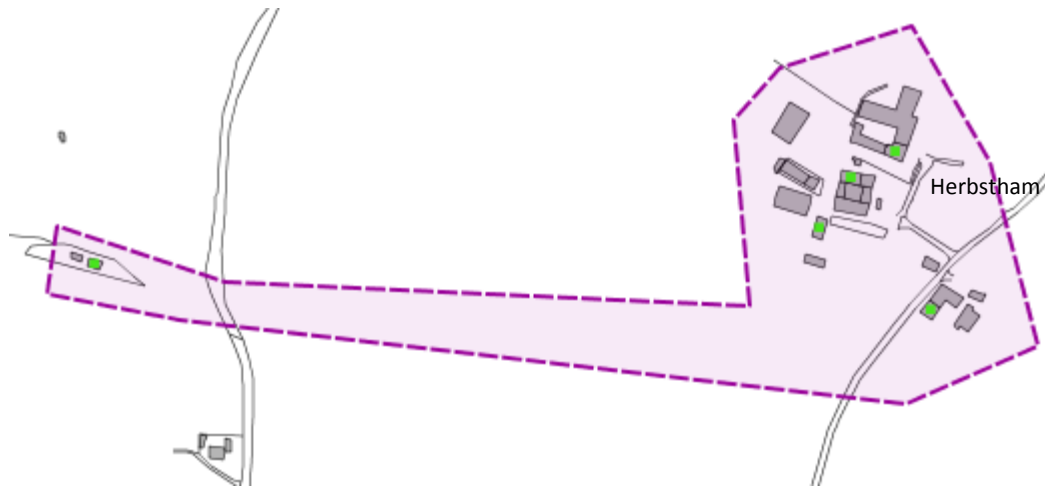
■ = zu versorgende Gebäude



28. März 2018

Anlage zum Auswahlverfahren – einstufig – zur Bestimmung eines Netzbetreibers für den Aus- bzw. Aufbau eines NGA-Netzes im Rahmen der Richtlinie zur Förderung des Aufbaus von Hochgeschwindigkeitsnetzen im Freistaat Bayern

Karte des vorl. EG 4 = Holzwimm - Herbstham



■ = zu versorgende Gebäude



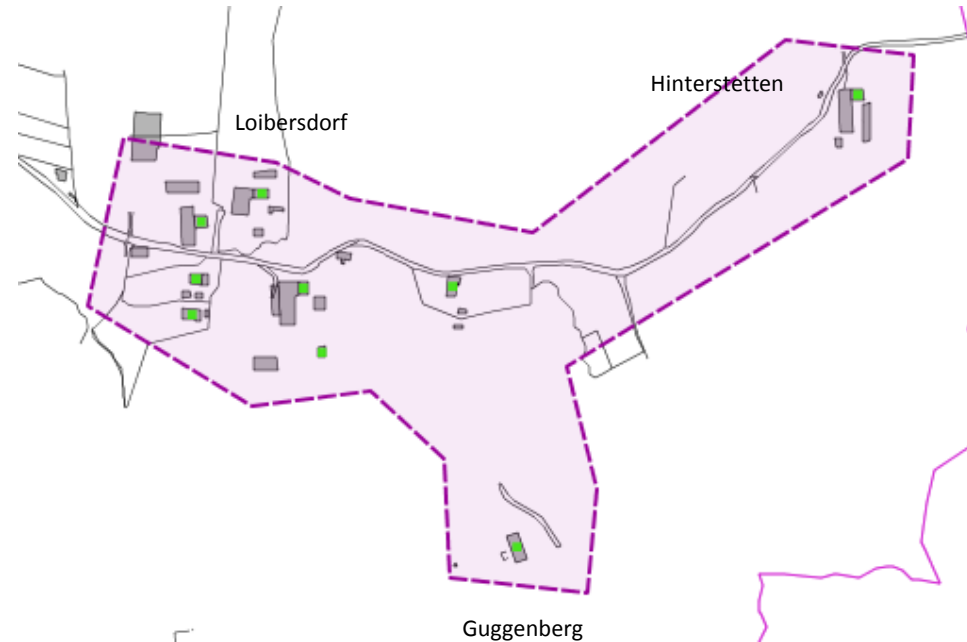
28. März 2018

Anlage zum Auswahlverfahren – einstufig – zur Bestimmung eines Netzbetreibers für den Aus- bzw. Aufbau eines NGA-Netzes im Rahmen der Richtlinie zur Förderung des Aufbaus von Hochgeschwindigkeitsnetzen im Freistaat Bayern

Karte des vorl. EG 5 = Oberbierwang



Karte des vorl. EG 6 = Loibersdorf - Hinterstetten



■ = zu versorgende Gebäude



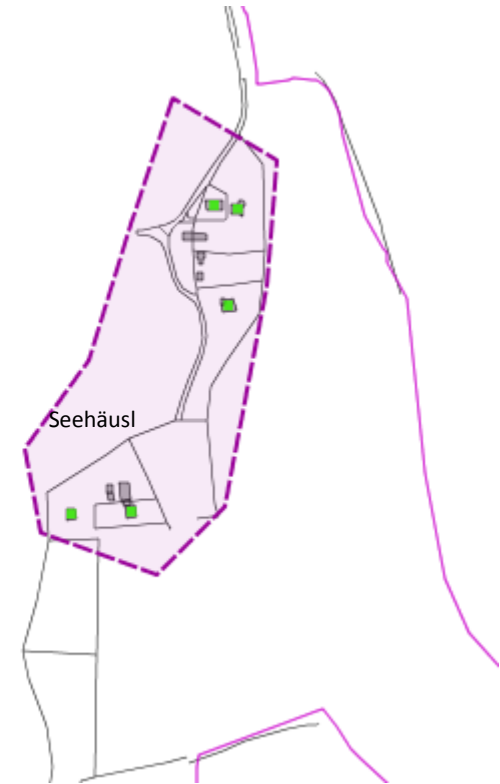
28. März 2018

Anlage zum Auswahlverfahren – einstufig – zur Bestimmung eines Netzbetreibers für den Aus- bzw. Aufbau eines NGA-Netzes im Rahmen der Richtlinie zur Förderung des Aufbaus von Hochgeschwindigkeitsnetzen im Freistaat Bayern

Karte des vorl. EG 8 = Eiding



Karte des vorl. EG 7 = Seehäusl



■ = zu versorgende Gebäude